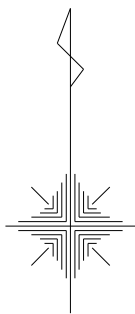


現況平面図 S=1:250

神戸市垂水区星が丘3丁目2252-155



X:-150080

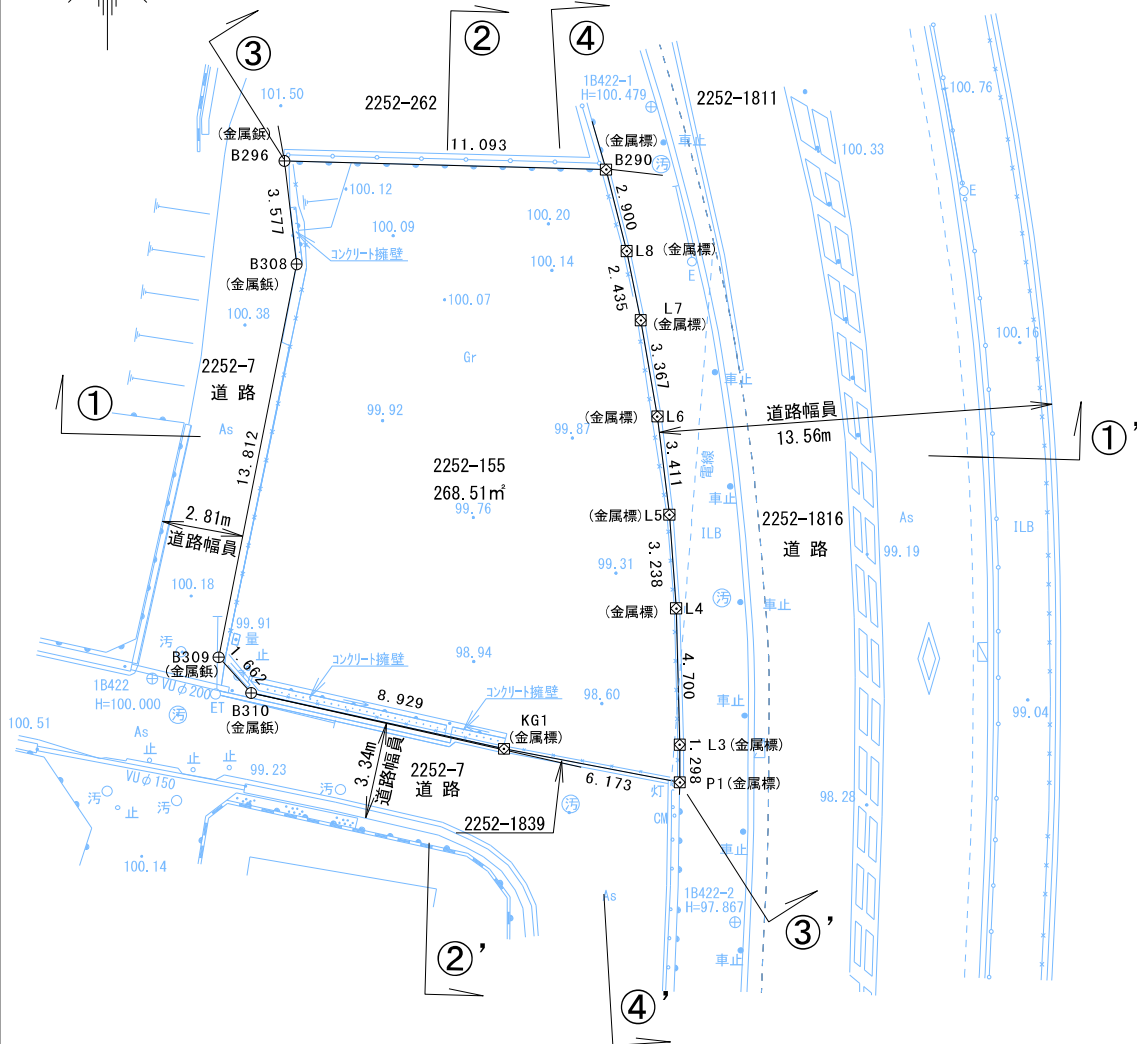
X:-150080

X:-150100

X:-150100

X:-150120

X:-150120



※ 高さの基準は、1B422を100.00mとする。

作成年月日	平成25年11月21日
作成者	

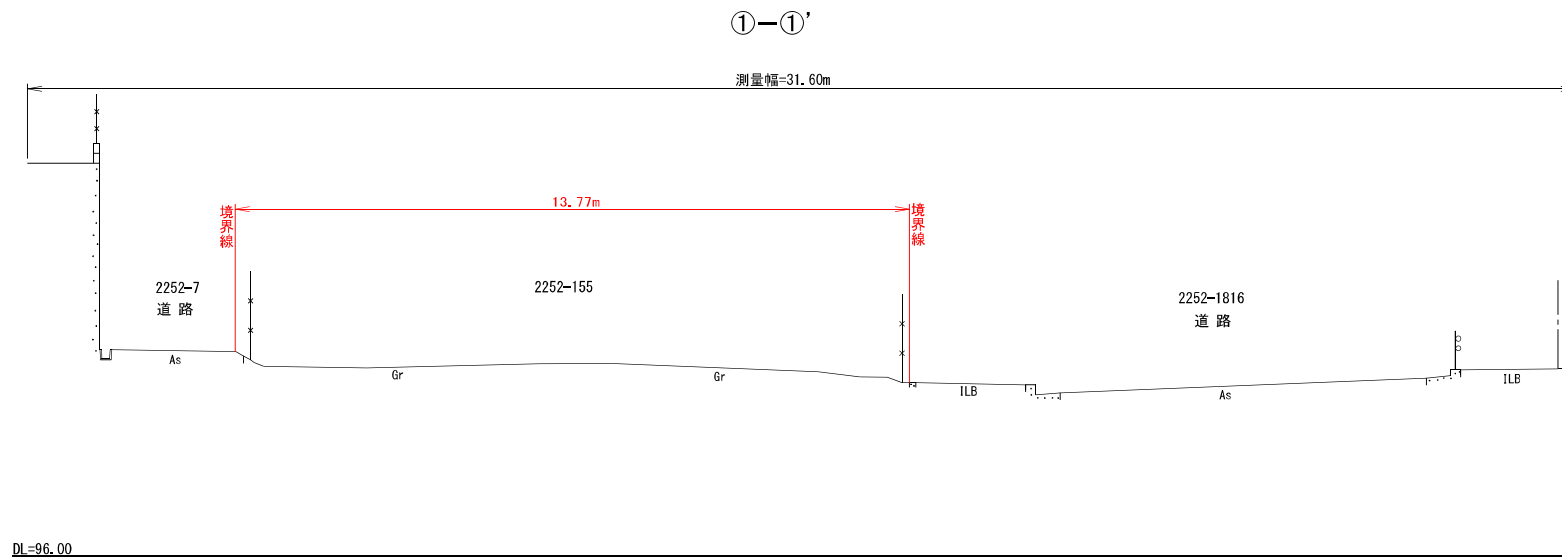
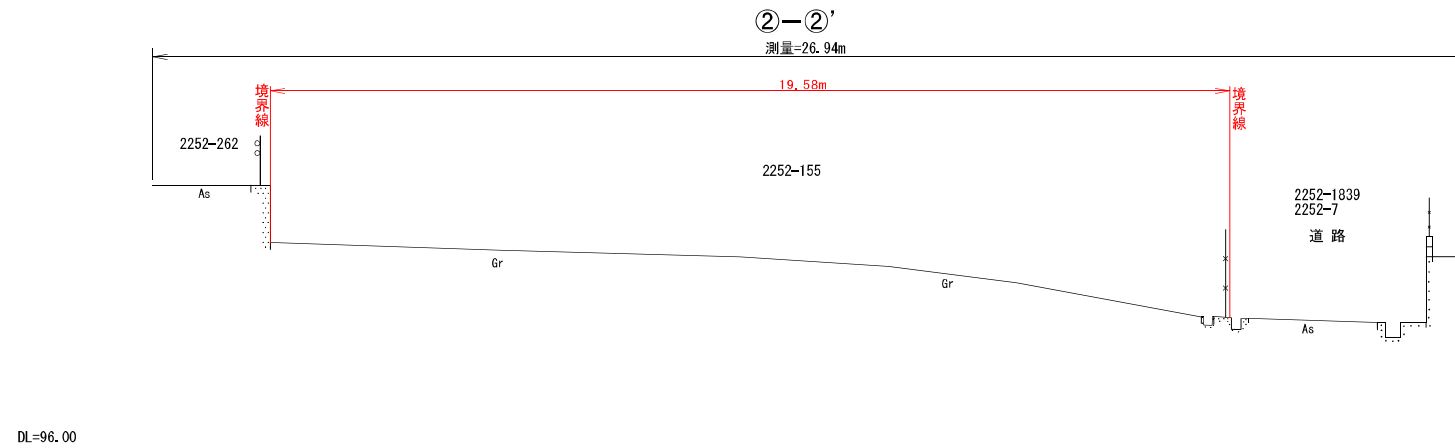
Y:65780

Y:65800

Y:65780

Y:65800

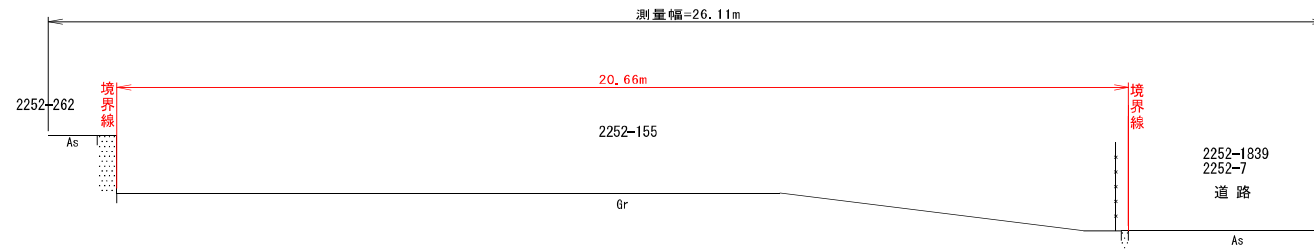
横断面図① S=1:100
神戸市垂水区星ヶ丘3丁目2252-155



作成年月日	平成25年 11月 21日

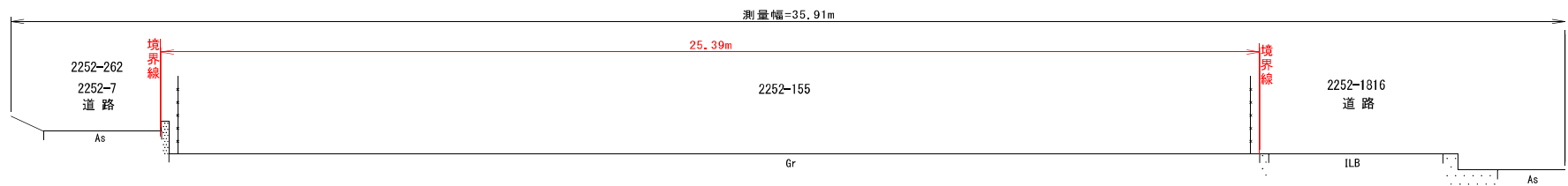
横断面図② S=1:100
神戸市垂水区星ヶ丘3丁目2252-155

④-④'



DL96.00m

③-③'



DL97.00m

作成年月日	平成25年 11月 21日