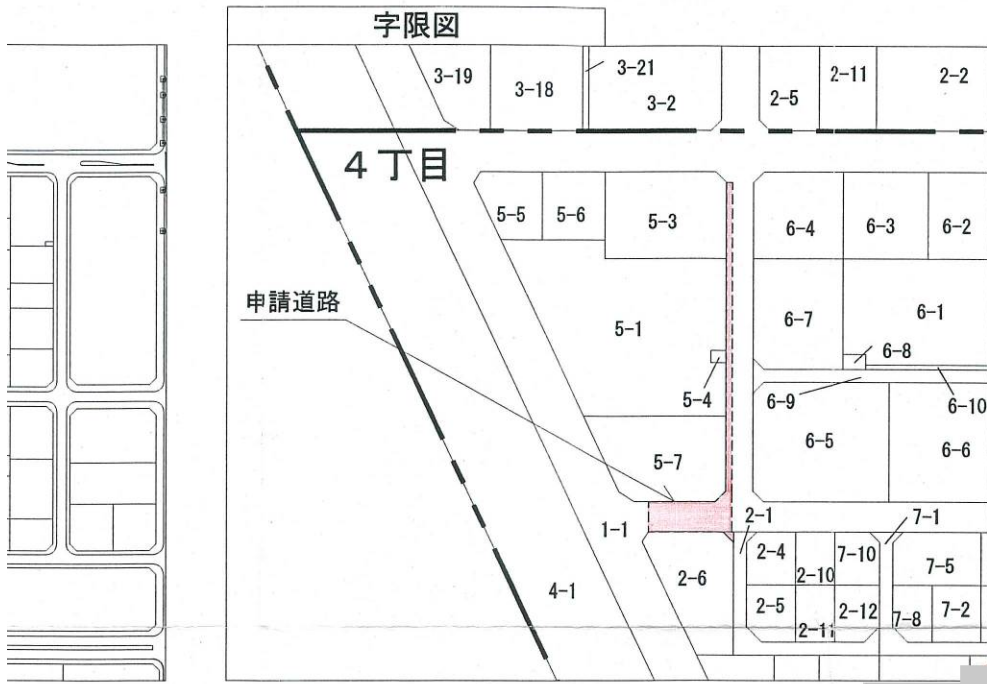


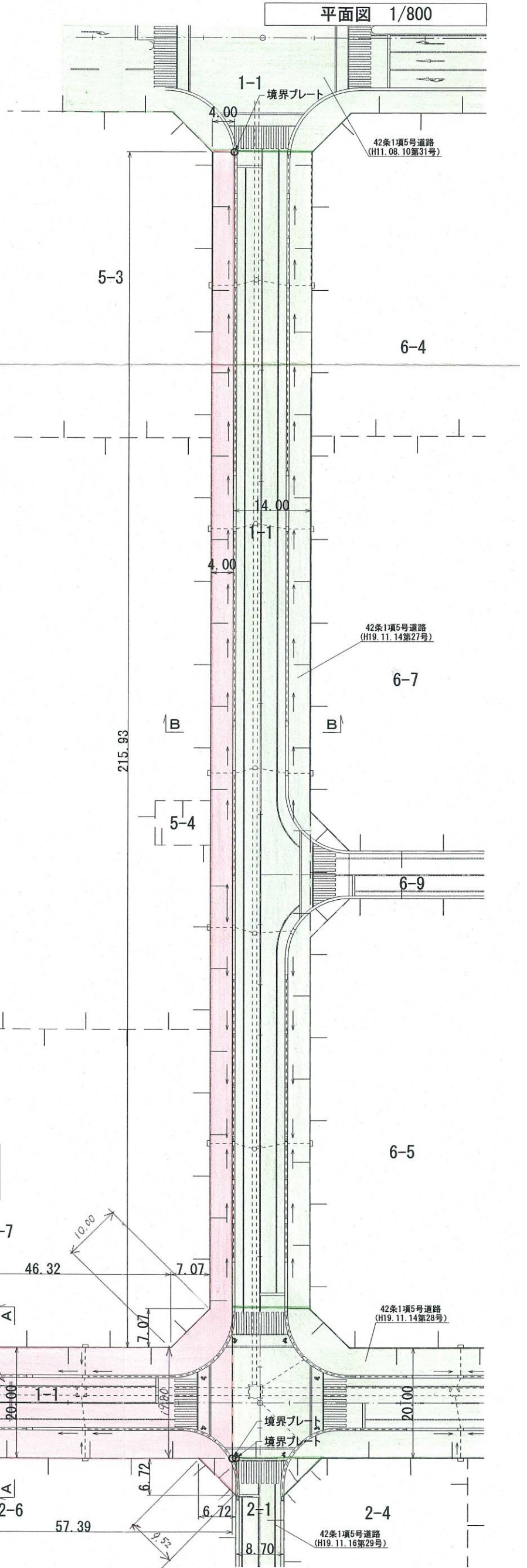
・表示内容は指定申請時のものであり、現況と相違している場合があります。
 ・実際の幅員、延長が指定と異なる場合、復元等が必要となりますので、窓口でご相談下さい。
 ・指定区域の一部が廃止済の場合がありますので、ご注意ください。



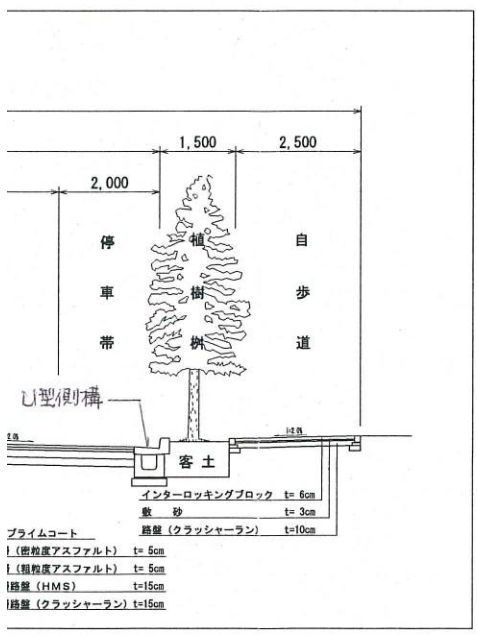
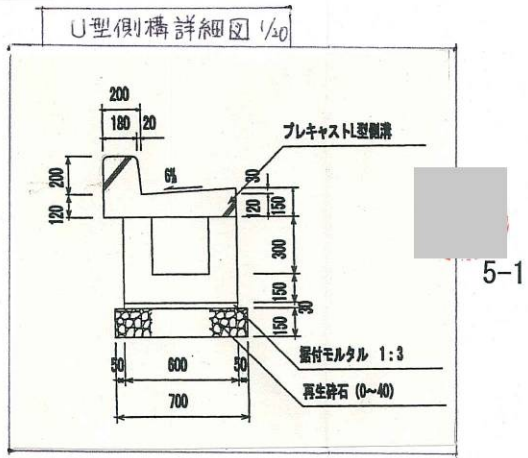
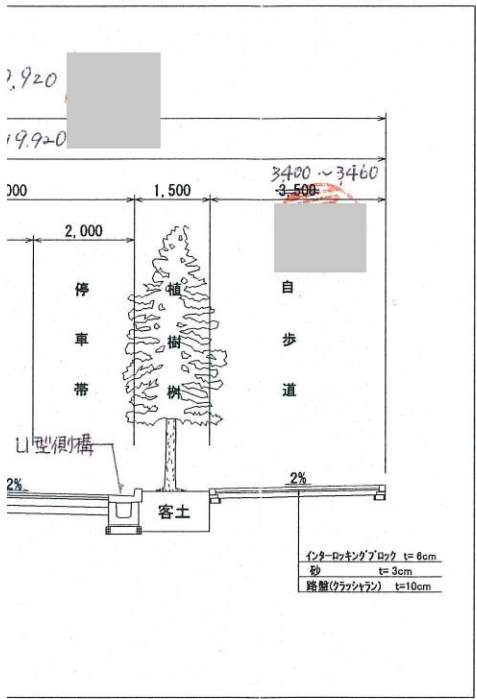
神戸法務局にてH20.1.29 転写 神戸市みなと総局計画課

= 863.720
 = 24.992
 = 1,147.800
 = 22.579

面積合計 2,059.09 m²



断面図 1/150 (Cross-section Diagram)



プライムコート
 I. (粗粒度アスファルト) t=5cm
 I. (粗粒度アスファルト) t=5cm
 舗装 (HMS) t=15cm
 舗装 (クラッシュセラーン) t=10cm

・表示内容は指定申請時のものであり、現況と相違している場合があります。
 ・実際の幅員、延長が指定と異なる場合、復元等が必要となりますので、窓口でご相談下さい。
 ・指定区域の一部が廃止済の場合がありますので、ご注意ください。