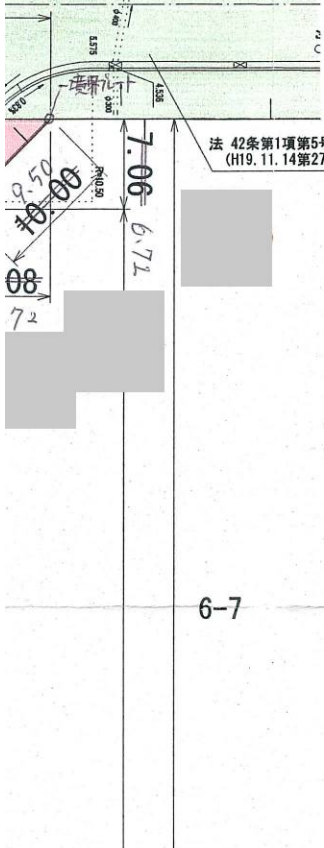
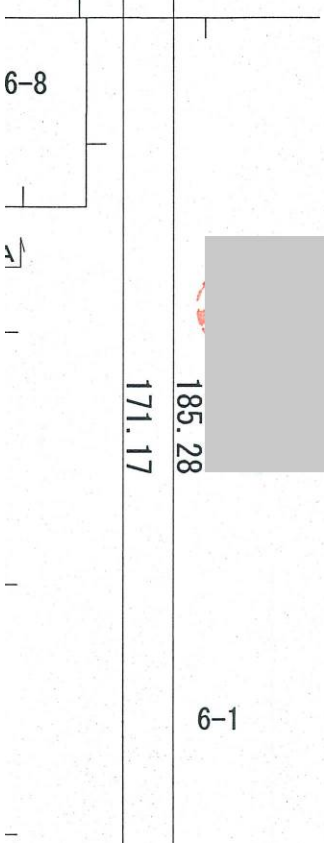


・表示内容は指定申請時のものであり、現況と相違している場合があります。
 ・実際の幅員、延長が指定と異なる場合、復元等が必要となりますので、窓口でご相談下さい。
 ・指定区域の一部が廃止済の場合がありますので、ご注意ください。



神戸法務局にてH20. 8. 20 転写 神戸市みなと総局計画課



(面積算定式)

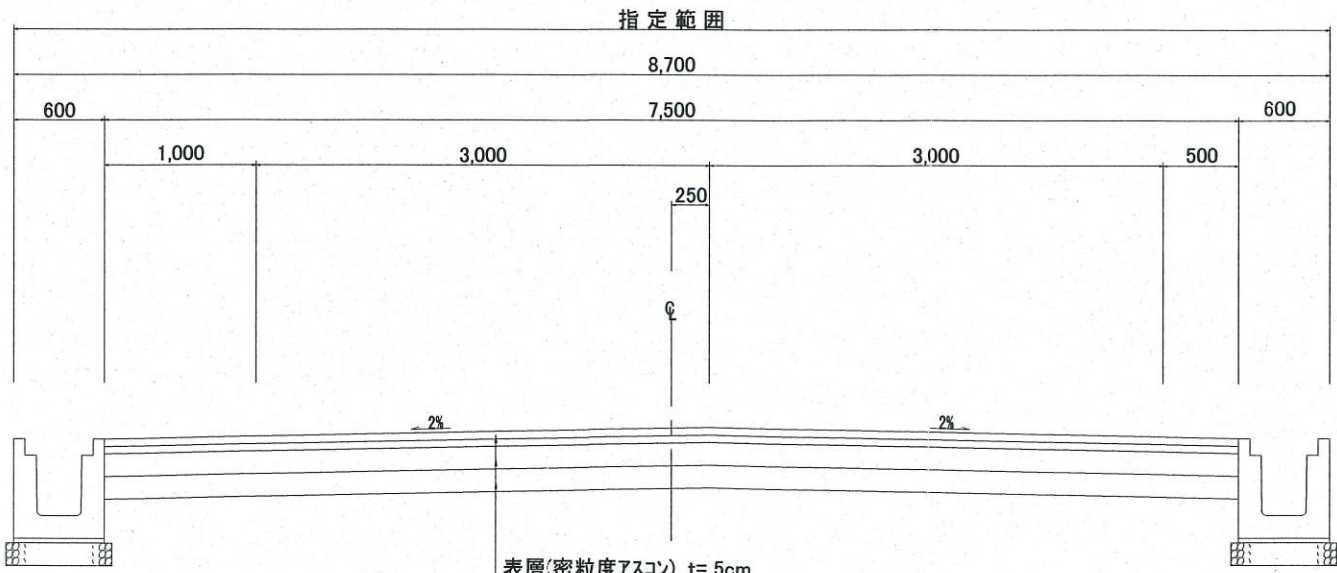
8.70	×	185.28	=	1,611.936
6.72	×	7.08	×	1/2 = 24.992 22.579
6.72	×	7.08	×	1/2 = 24.992 22.579
6.72	×	7.10	×	1/2 = 25.027 22.579
6.72	×	7.10	×	1/2 = 25.027 22.579

面積合計 1,702.25 m²

断面図 1/50

A-A断面

区画街路 4種4級
K-4



表層(密粒度アスコン) t=5cm
 基層(粗粒度アスコン) t=5cm
 上層路盤(HMS) t=15cm
 下層路盤(クラッシャー) t=15cm

・表示内容は指定申請時のものであり、現況と相違している場合があります。
 ・実際の幅員、延長が指定と異なる場合、復元等が必要となりますので、窓口でご相談下さい。
 ・指定区域の一部が廃止済の場合がありますので、ご注意ください。

