

神戸市告示第587号

住居表示に関する法律(昭和37年法律第119号)第3条第3項の規定により、住居表示を実施する区域及び期日並びに当該区域における住居表示の方法及び街区符号を次のとおり告示する。

令和元年10月25日

神戸市長 久 元 喜 造

1 実施する区域

須磨区多井畑字木戸ケ谷の一部(別図のとおり)

2 実施する期日

令和元年11月1日

3 住居表示の方法

街区方式

4 街区符号及び住居番号

別添須磨区住居表示案内図のとおり。

別図及び須磨区住居表示案内図は、神戸市市民参画推進局住民課及び須磨区総務部総務課に備え置き、縦覧に供する。

別図

大池

皿池

須磨区

新池

多井畑

奥須磨公園

神戸地方道

小松池

30M

200  
1中高4  
60

多井畑字木戸ヶ谷

高倉台小松公園


高倉台6丁目

80  
1低専1  
40

木戸ヶ谷池

200  
1中高4  
60

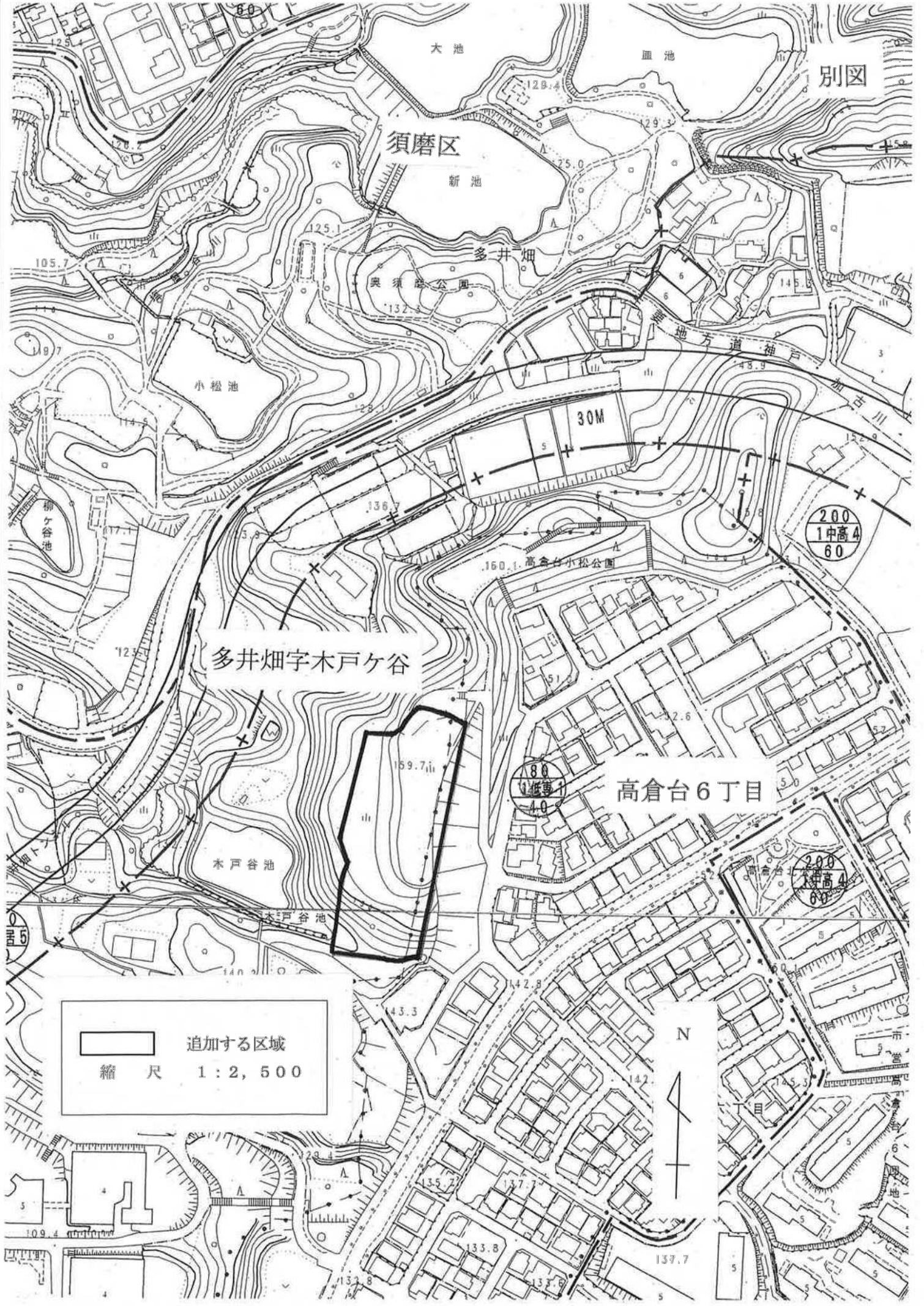
木戸ヶ谷池



追加する区域

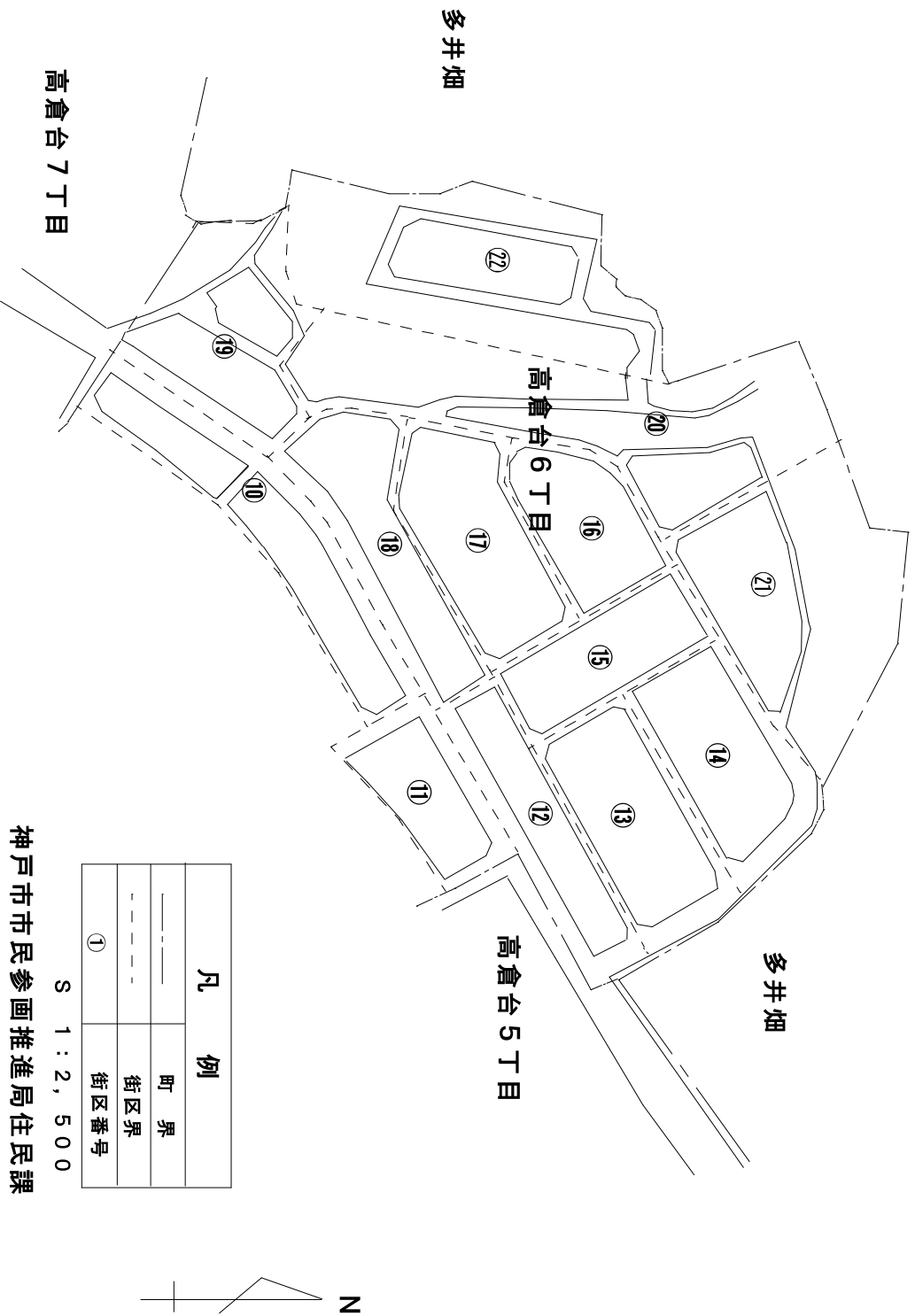
縮尺 1:2,500

N



須磨区住居表示案内図（令和元年11月1日実施 高倉台6丁目）

多井畑



凡	例
——	町界
- - - -	街区界
①	街区番号

S 1 : 2, 5 0 0

神戸市市民参画推進局住民課

高倉台7丁目

多井畑

高倉台5丁目

高倉台6丁目

神戸市告示第588号

住居表示に関する法律（昭和37年法律第119号）に基づく住居表示の実施に伴い，次のとおり町及び字の区域の変更をするので，地方自治法（昭和22年法律第67号）第260条第2項の規定により告示する。

令和元年10月25日

神戸市長 久 元 喜 造

1 町及び字の区域の変更

変更前の区域及び名称	変更後の区域及び名称	備考
別図1	別図2	別図1の区域の存する小字は，廃止する

変更後の町名	変更後の境界線	変更後の区域に含まれる変更前の町名
高倉台6丁目	多井畑字木戸ケ谷14の1の北筆界，同14の3の北筆界，同14の3の西筆界，同14の1の西筆界，同14の1の南筆界，同14の1の東筆界	多井畑字木戸ケ谷の一部

備考 地番は，令和元年6月13日現在の地番である。

2 実施する期日

令和元年11月1日

大池

皿池

須磨区

新池

多井畑

奥須磨公園

神戸地方道

小松池

30M

200  
1中高4  
60

多井畑字木戸ヶ谷

高倉台小松公園

高倉台6丁目

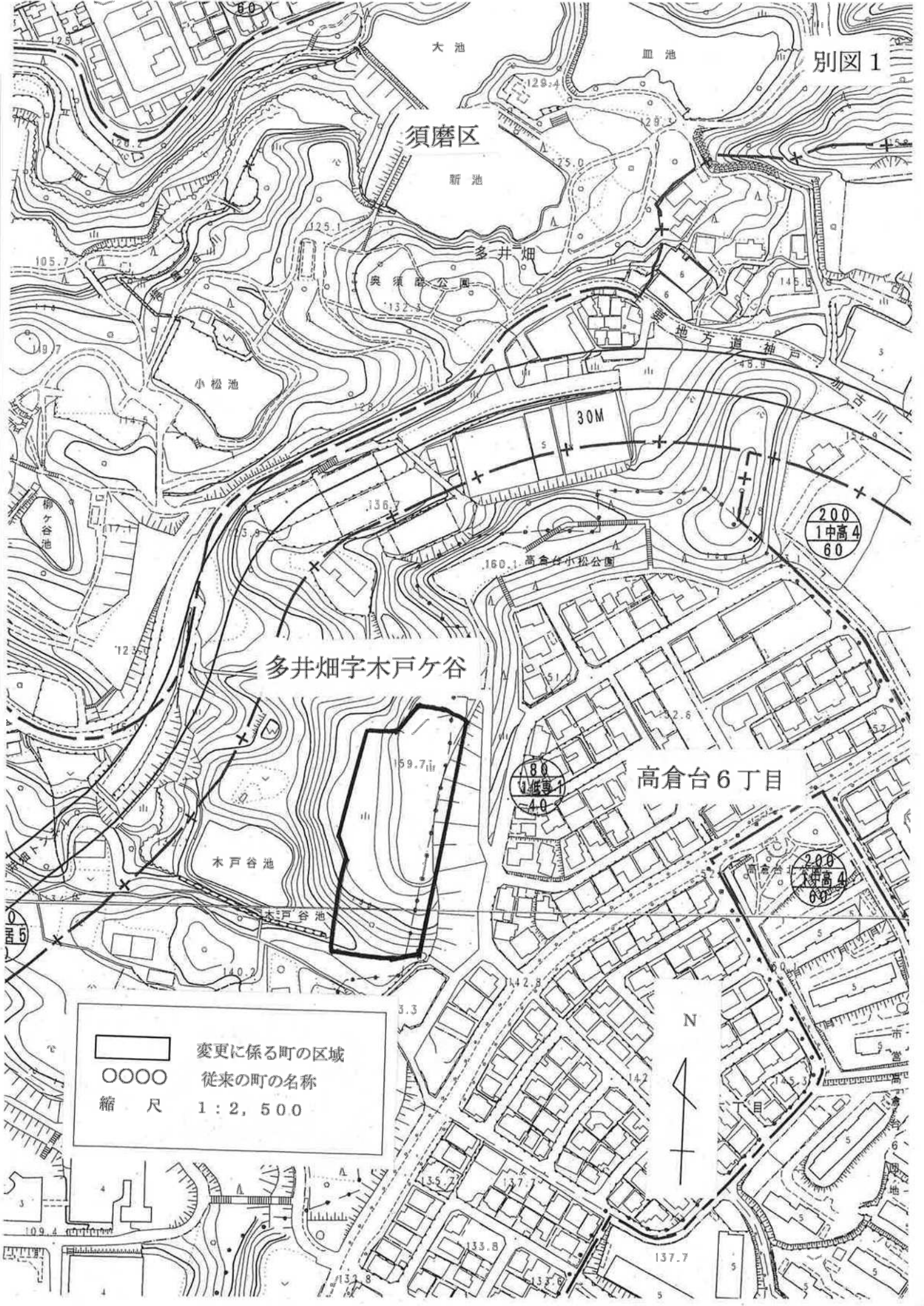
80  
1低専  
40

木戸ヶ谷池

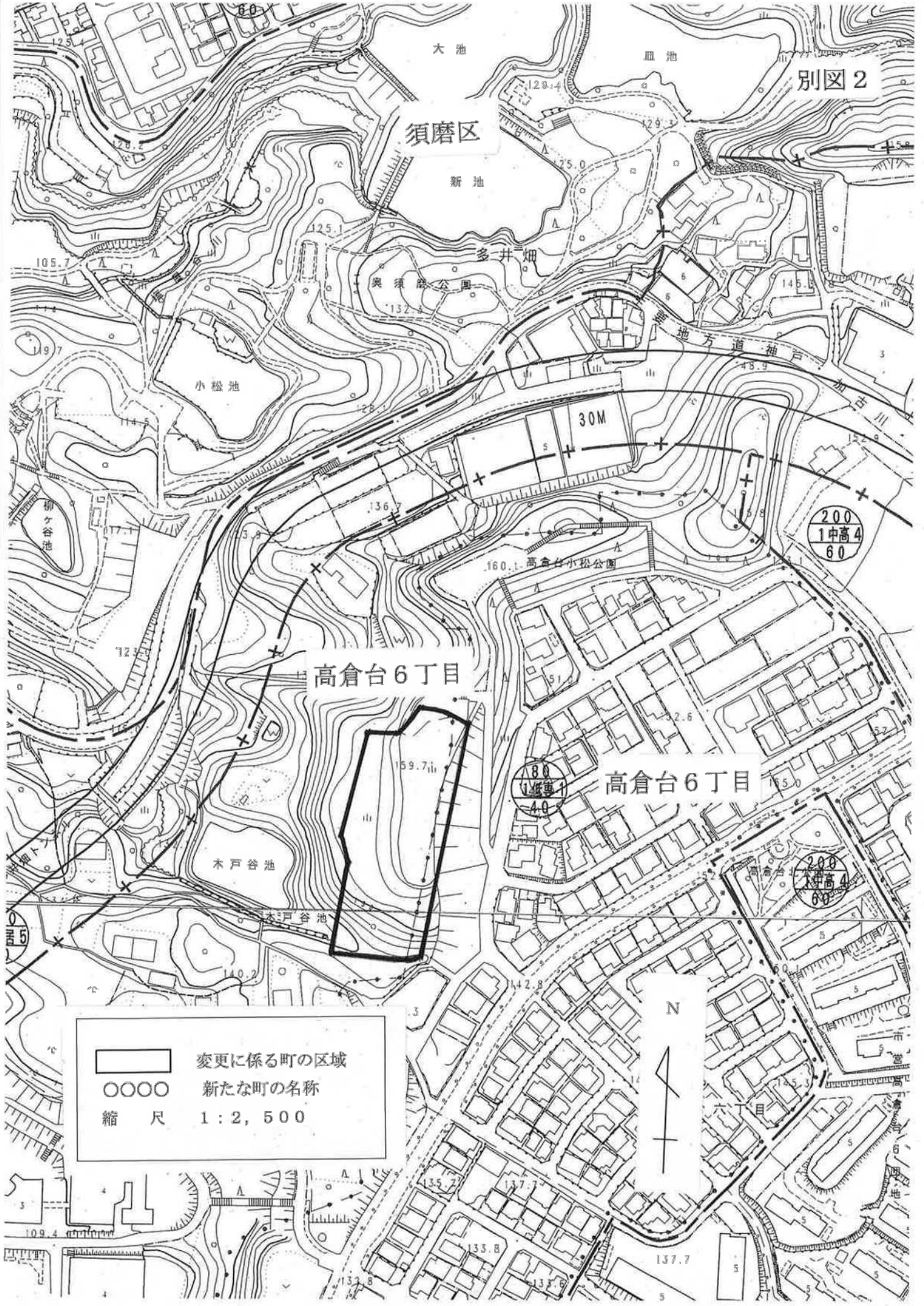
木戸ヶ谷池

200  
1中高4  
60

変更に係る町の区域  
 ○○○○ 従来の町名称  
 縮尺 1:2,500





須磨区



高倉台6丁目

高倉台6丁目

	変更に係る町の区域
	新たな町の名称
縮尺 1 : 2, 500	

神戸市告示第589号

次のとおり街区の区域を変更するので、神戸市住居表示条例（昭和40年3月条例第25号）第2条の規定により告示する。

令和元年10月25日

神戸市長 久 元 喜 造

1 街区の区域の変更

別図1の須磨区高倉台6丁目に、別図2に示すとおり22街区を新設する。

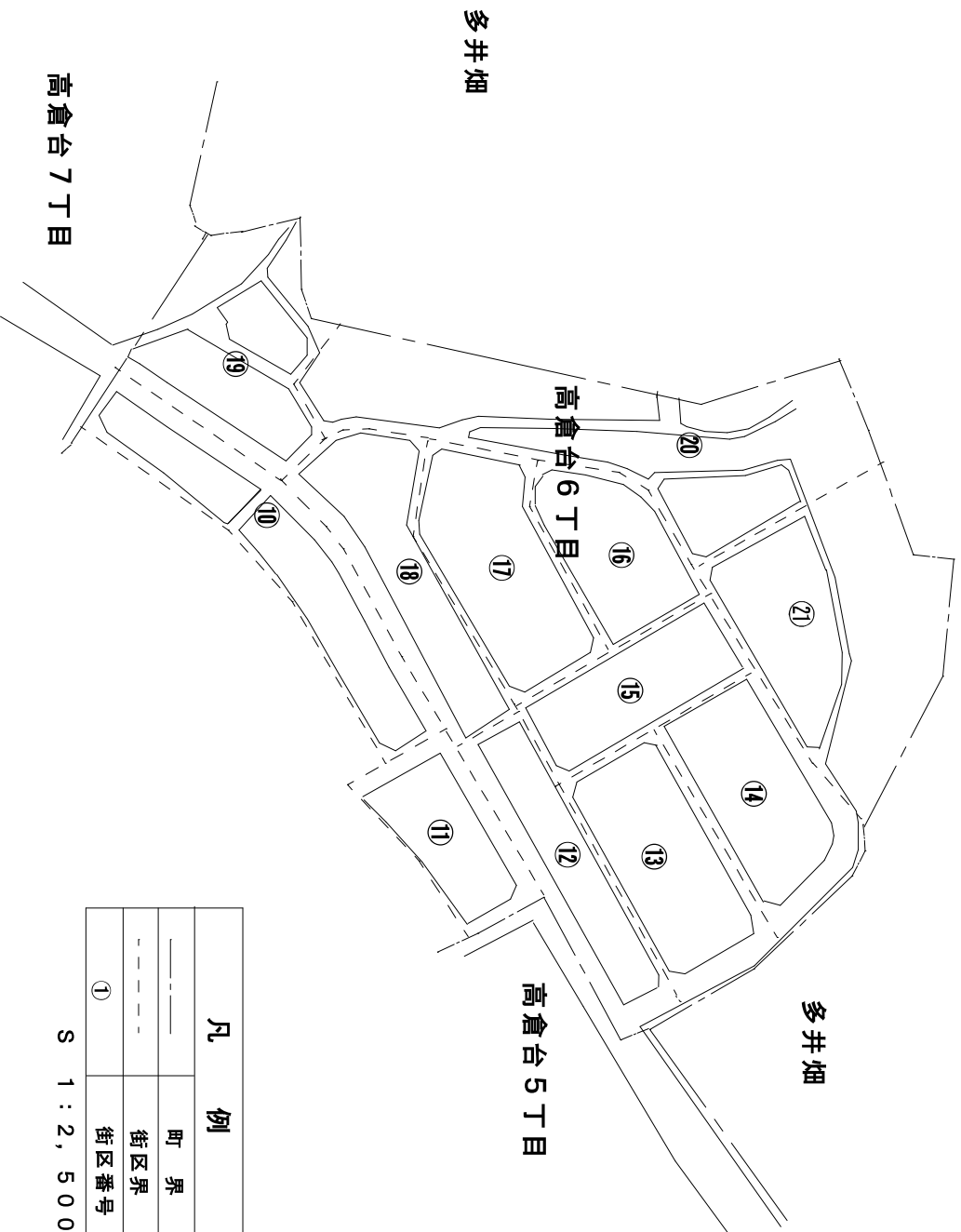
2 実施する期日

令和元年11月1日

須磨区

多井畑

別紙 1



凡 例	
——	町界
- - - -	街区界
①	街区番号

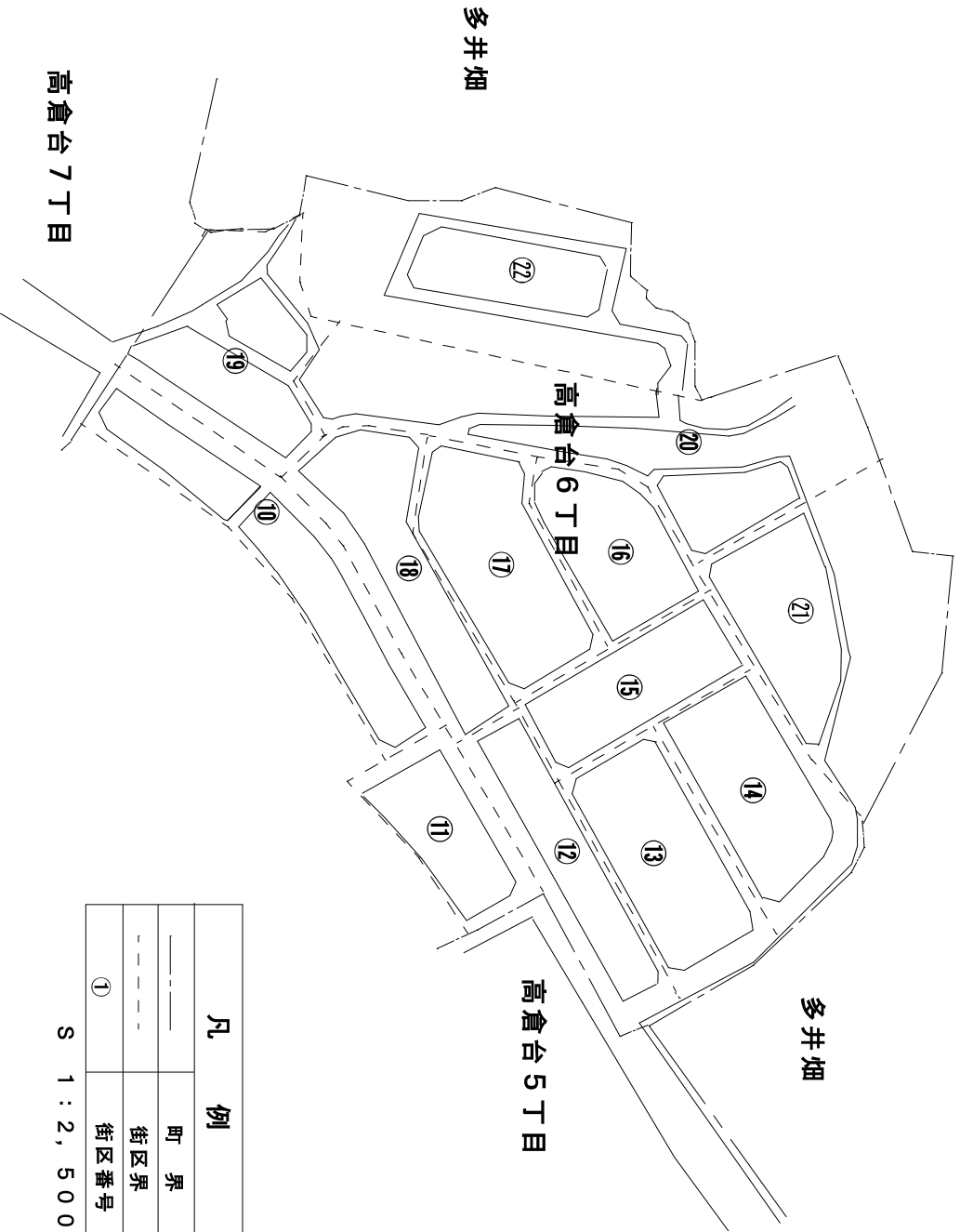
S 1 : 2, 5 0 0



須磨区

多井畑

別紙 2



凡 例	
——	町界
- - - -	街区界
①	街区番号

S 1 : 2 , 5 0 0