

令和4年度 第2回
神戸市都市計画審議会

報告事項 特定生産緑地の指定について
(平成4年当初指定の生産緑地)

別表

特定生産緑地に追加指定した生産緑地	1
特定生産緑地の指定を解除した生産緑地	2

別図

図郭割図	3
区域図	4～13

特定生産緑地の指定（報告）

生産緑地法（昭和 49 年法律第 68 号）第 10 条の 2 第 1 項の規定に基づき、特定生産緑地を次のように追加指定した。

生産緑地 地区名称	位置（代表地番）	特定生産 緑地指定 面積 (ha)	特定生産緑地 追加指定面積 (ha)	当初指定日	申出基準日	備考
山田 40	北区山田町原野字八王子 26	0.07	0.07	1992 年 10 月 6 日	2022 年 10 月 6 日	
有野 88	北区有野町有野 189-1	0.11	0.01	1992 年 10 月 6 日	2022 年 10 月 6 日	
有野 100	北区有野町唐櫃 474	0.08	0.02	1992 年 10 月 6 日	2022 年 10 月 6 日	
有野 102	北区有野町唐櫃 459-3	0.39	0.01	1992 年 10 月 6 日	2022 年 10 月 6 日	
有野 128	北区有野町唐櫃 2487	0.37	0.07	1992 年 10 月 6 日	2022 年 10 月 6 日	
有野 135	北区有野町唐櫃 2761	0.23	0.06	1992 年 10 月 6 日	2022 年 10 月 6 日	
有野 142	北区有野町唐櫃 3561-1	0.09	0.09	1992 年 10 月 6 日	2022 年 10 月 6 日	
玉津 82	西区玉津町出合 284	0.21	0.21	1992 年 10 月 6 日	2022 年 10 月 6 日	
玉津 102	西区枝吉 4 丁目 153-1	0.09	0.09	1992 年 10 月 6 日	2022 年 10 月 6 日	
玉津 109	西区森友 5 丁目 25-1	0.08	0.08	1992 年 10 月 6 日	2022 年 10 月 6 日	

「区域は別図表示のとおり」

特定生産緑地の指定解除（報告）

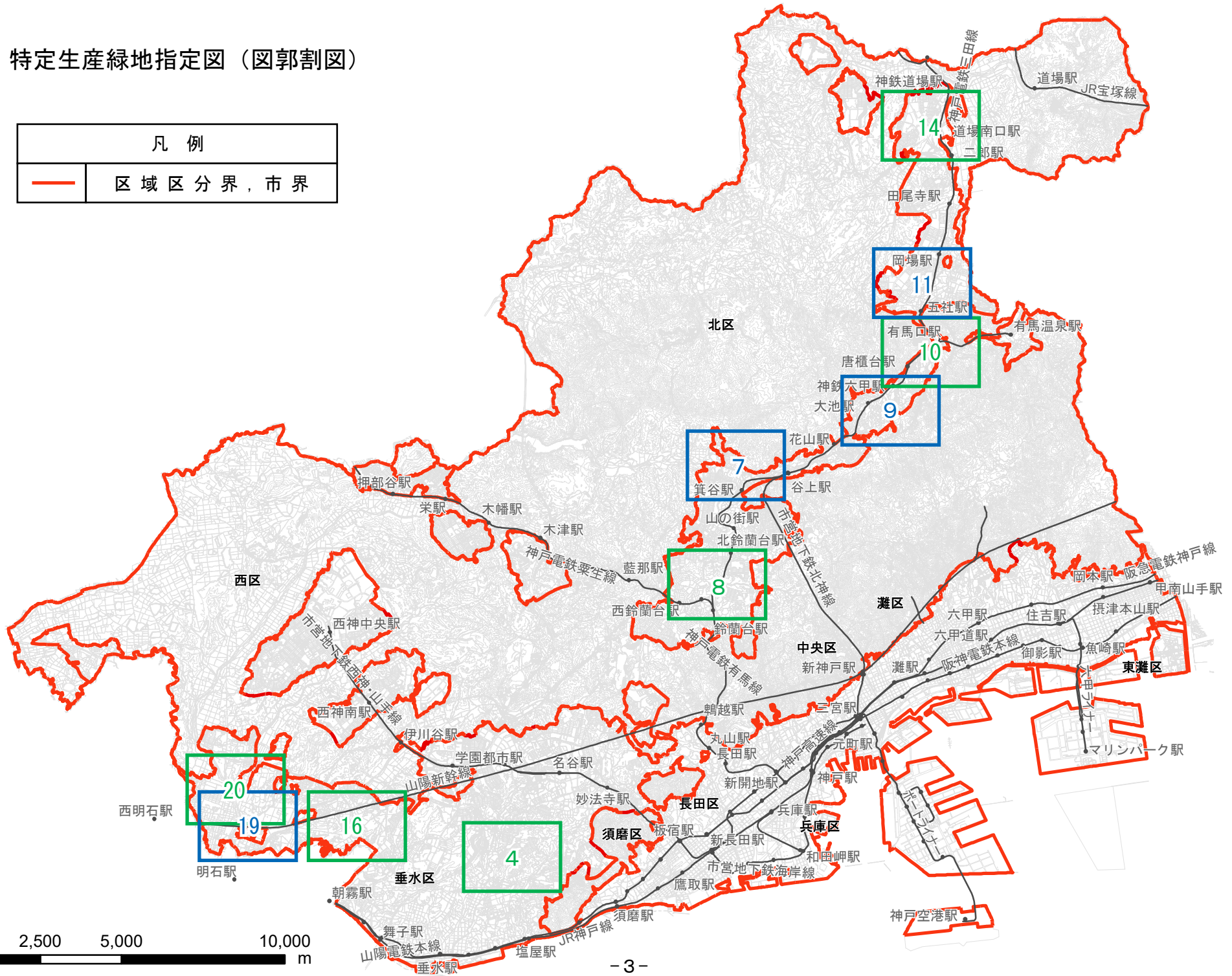
生産緑地法（昭和 49 年法律第 68 号）第 10 条の 6 第 1 項の規定に基づき、特定生産緑地の指定を次のように解除した。

生産緑地 地区名称	位 置 （代表地番）	特定生産 緑地指定 解除面積 (ha)	当初指定日	申出基準日	備考
垂水 19	垂水区名谷町 1385-81	0.46	1992 年 10 月 6 日	2022 年 10 月 6 日	
垂水 33	垂水区名谷町 242-1	0.12	1992 年 10 月 6 日	2022 年 10 月 6 日	
山田 53	北区鈴蘭台北町 2 丁目 4-50	0.16	1992 年 10 月 6 日	2022 年 10 月 6 日	
道場 23	北区道場町日下部 1674	0.11	1992 年 10 月 6 日	2022 年 10 月 6 日	
八多 1	北区八多町中 42-1	0.08	1992 年 10 月 6 日	2022 年 10 月 6 日	
伊川谷 12	西区伊川谷町有瀬 267-12	0.02	1992 年 10 月 6 日	2022 年 10 月 6 日	
伊川谷 43	西区伊川谷町有瀬 573-1	0.14	1992 年 10 月 6 日	2022 年 10 月 6 日	
伊川谷 46	西区伊川谷町別府 541	0.06	1992 年 10 月 6 日	2022 年 10 月 6 日	
伊川谷 110	西区伊川谷町潤和 1571	0.06	1992 年 10 月 6 日	2022 年 10 月 6 日	
伊川谷 111	西区伊川谷町潤和 1551-1	0.05	1992 年 10 月 6 日	2022 年 10 月 6 日	
玉津 52	西区玉津町新方 269	0.05	1992 年 10 月 6 日	2022 年 10 月 6 日	




「区域は別図表示のとおり」

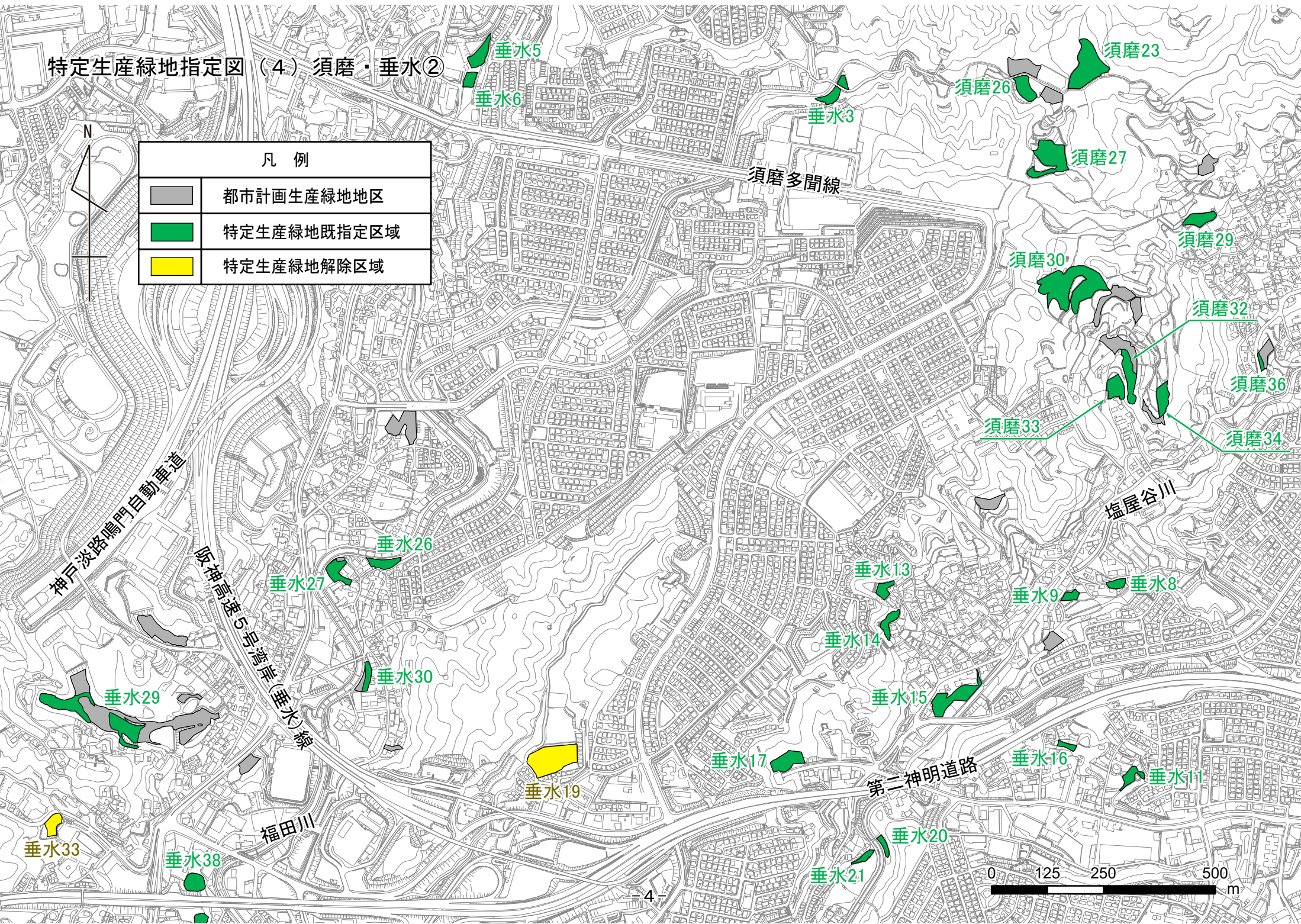
特定生産緑地指定図（図郭割図）

凡例	
	区域区分界，市界




特定生産緑地指定図 (4) 須磨・垂水②

凡 例	
	都市計画生産緑地地区
	特定生産緑地既指定区域
	特定生産緑地解除区域



特定生産緑地指定図 (7) 山田②

凡例	
	区域区分界
	都市計画生産緑地地区
	特定生産緑地既指定区域
	特定生産緑地追加指定区域



山田39

山田40

山田42

山田43

山田41

山田37

山田46

山田47

国道428号

志染川

神戸三田線

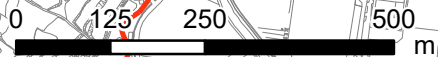
神戸電鉄有馬線

阪神高速7号北神戸線

新神戸トンネル

箕谷駅

長田箕谷線



特定生産緑地指定図 (8) 山田③

北鈴蘭台駅



長田箕谷線

神戸電鉄有馬線

国道428号

山田52

山田48

山田49





山田53

西鈴蘭台駅

神戸電鉄粟生線

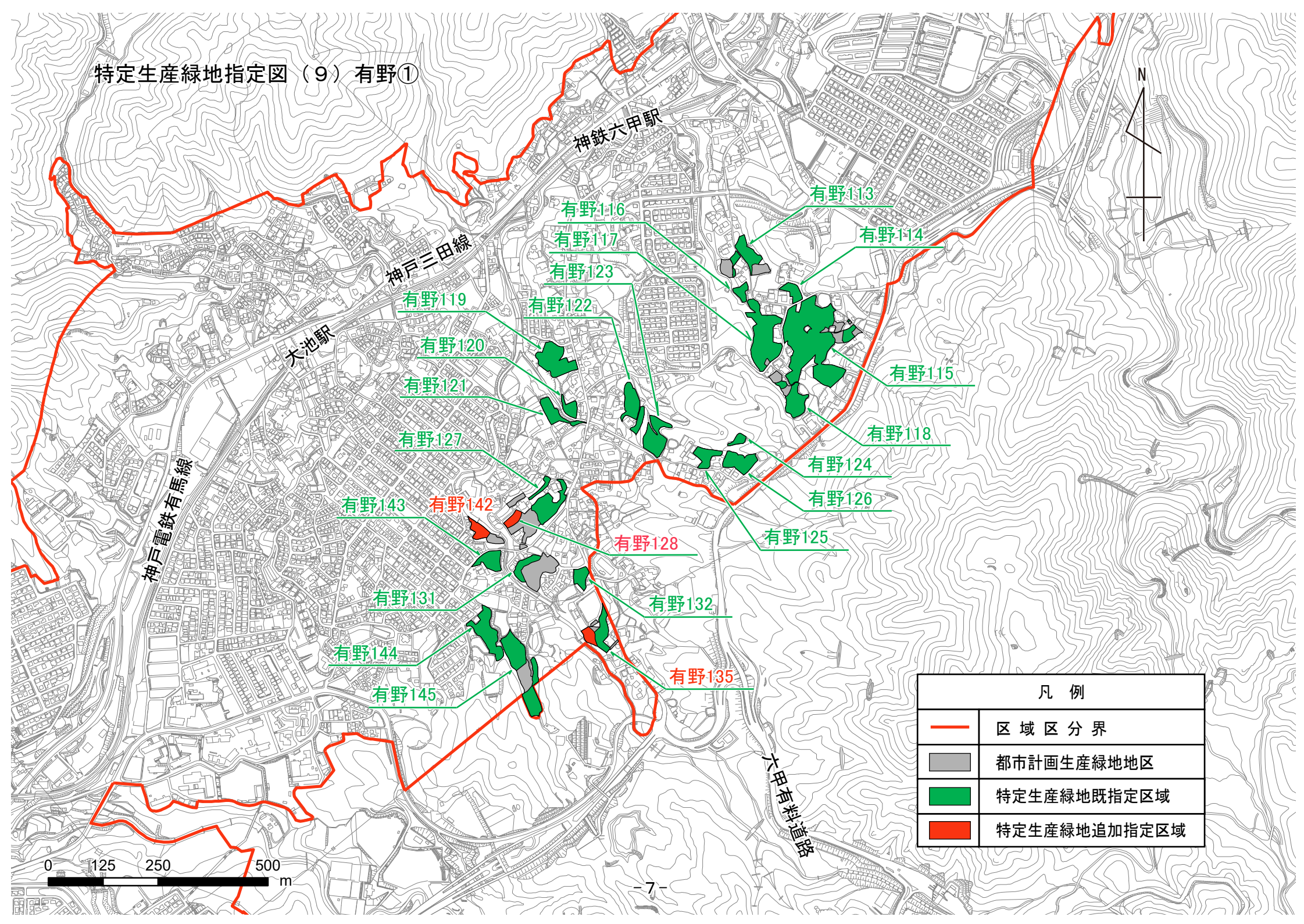
鈴蘭台西口駅

鈴蘭台駅

凡例	
	区域区分界
	都市計画生産緑地地区
	特定生産緑地既指定区域
	特定生産緑地解除区域

0 125 250 500 m

特定生産緑地指定図（9）有野①



神鉄六甲駅

神戸三田線

大池駅

神戸電鉄有馬線

六甲有馬道路

有野116

有野117

有野123

有野119

有野120

有野121

有野127

有野143

有野142

有野131

有野144

有野145

有野122

有野128

有野132

有野135

有野113

有野114

有野115





有野118

有野124

有野126

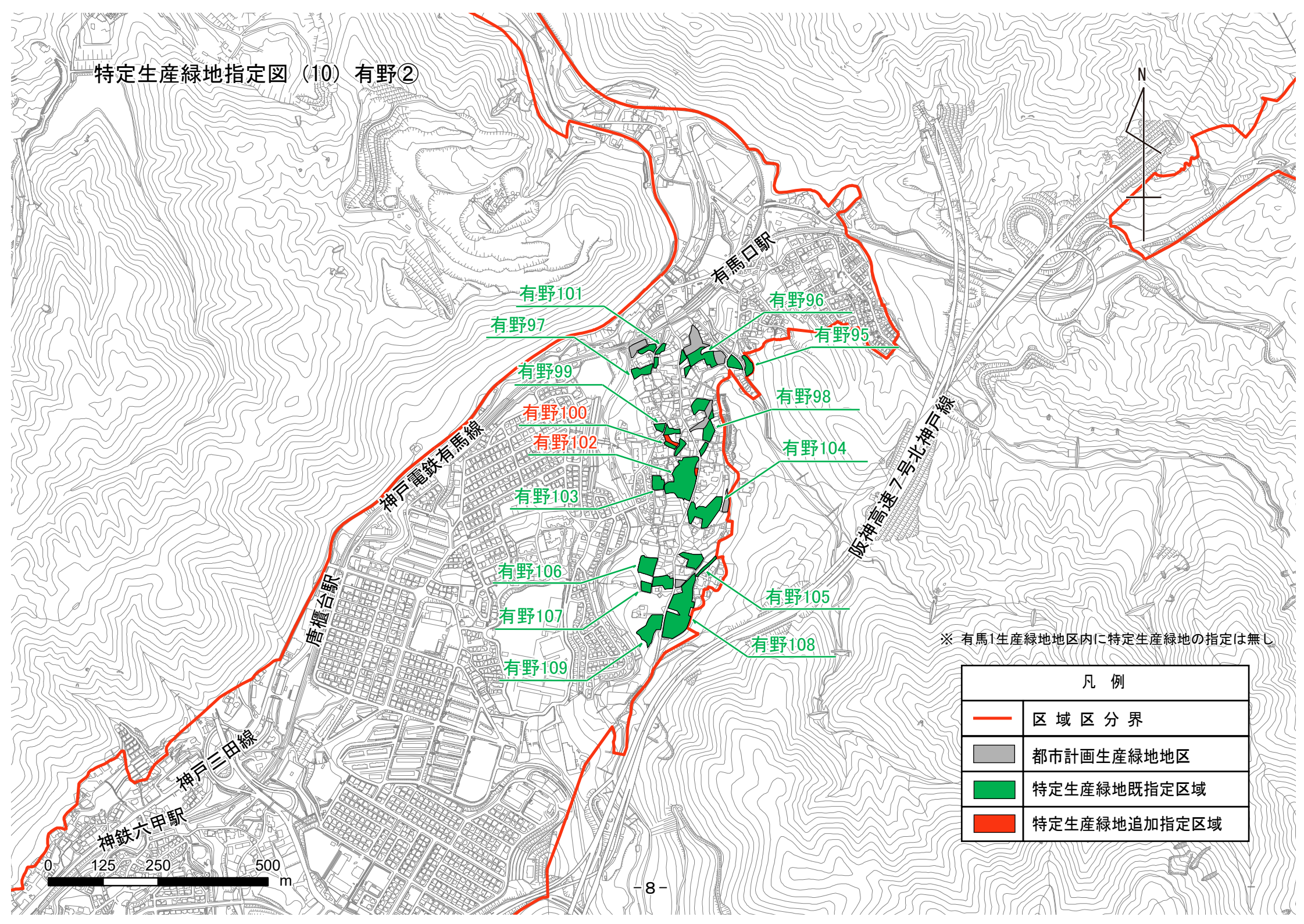
有野125

凡例


	区域区分界
	都市計画生産緑地地区
	特定生産緑地既指定区域
	特定生産緑地追加指定区域

0 125 250 500 m

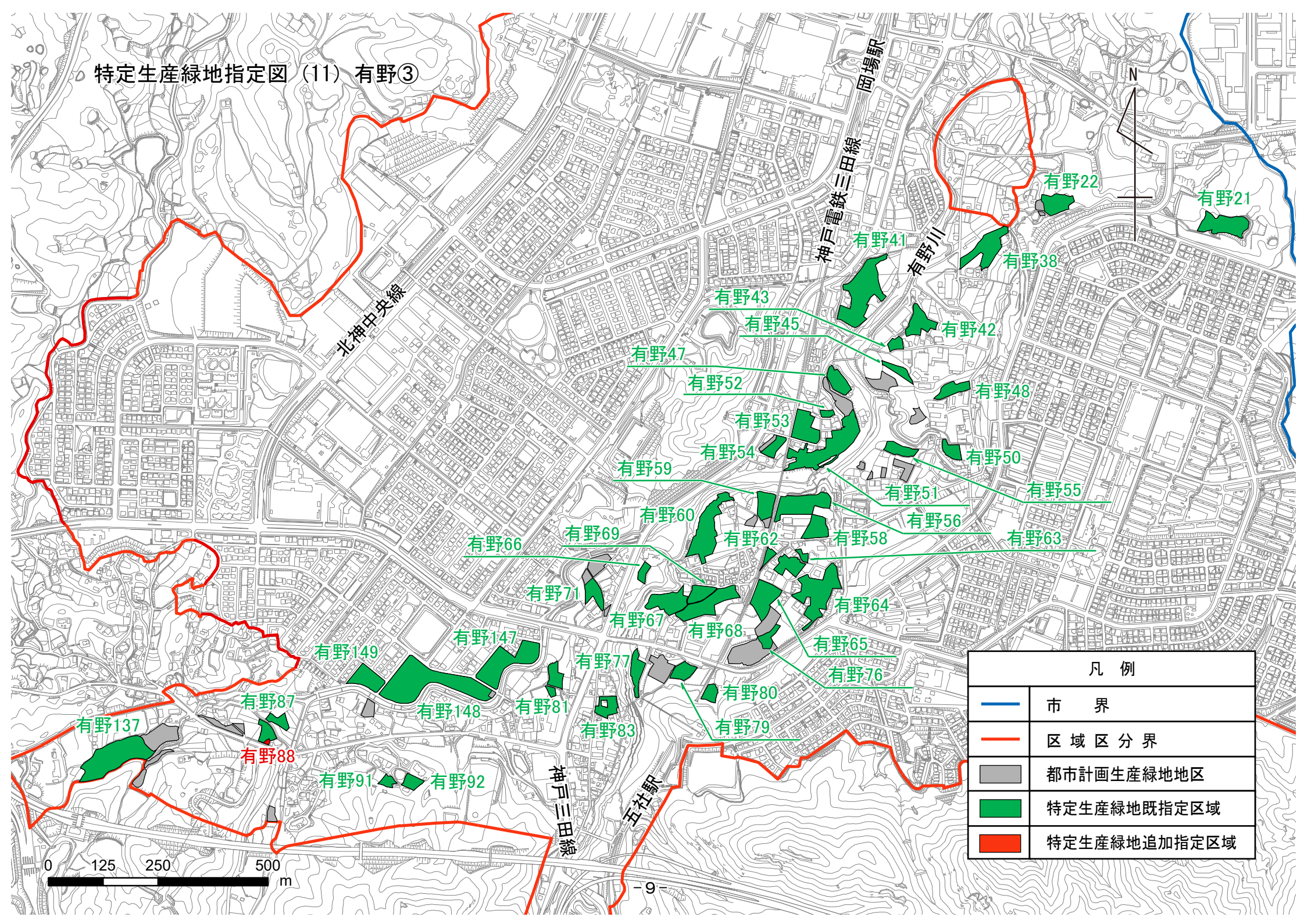
特定生産緑地指定図 (10) 有野②



※ 有馬1生産緑地地区内に特定生産緑地の指定は無し

凡例	
	区域区分界
	都市計画生産緑地地区
	特定生産緑地既指定区域
	特定生産緑地追加指定区域

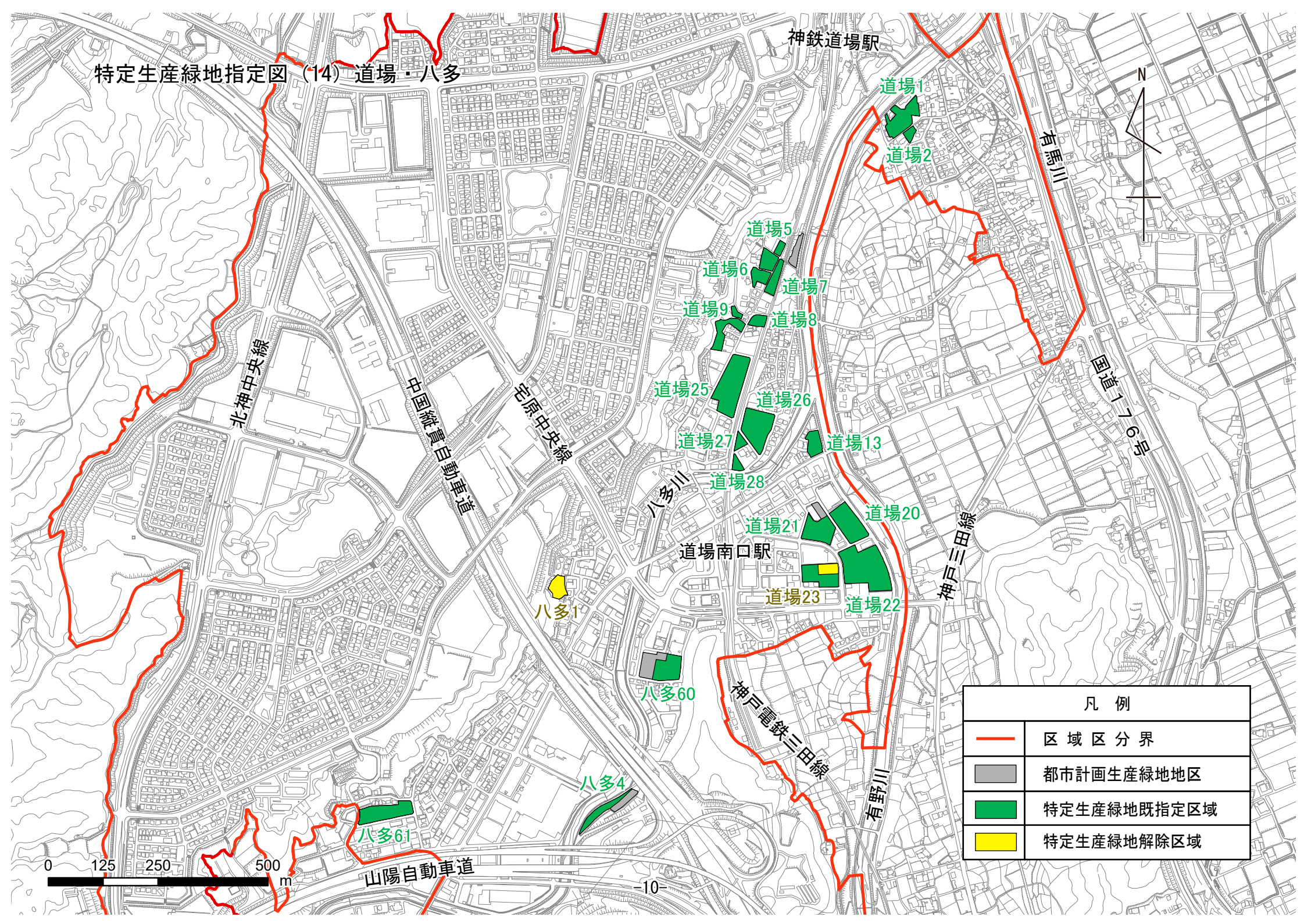
特定生産緑地指定図 (11) 有野③







凡例	
	市界
	区域区分界
	都市計画生産緑地地区
	特定生産緑地既指定区域
	特定生産緑地追加指定区域

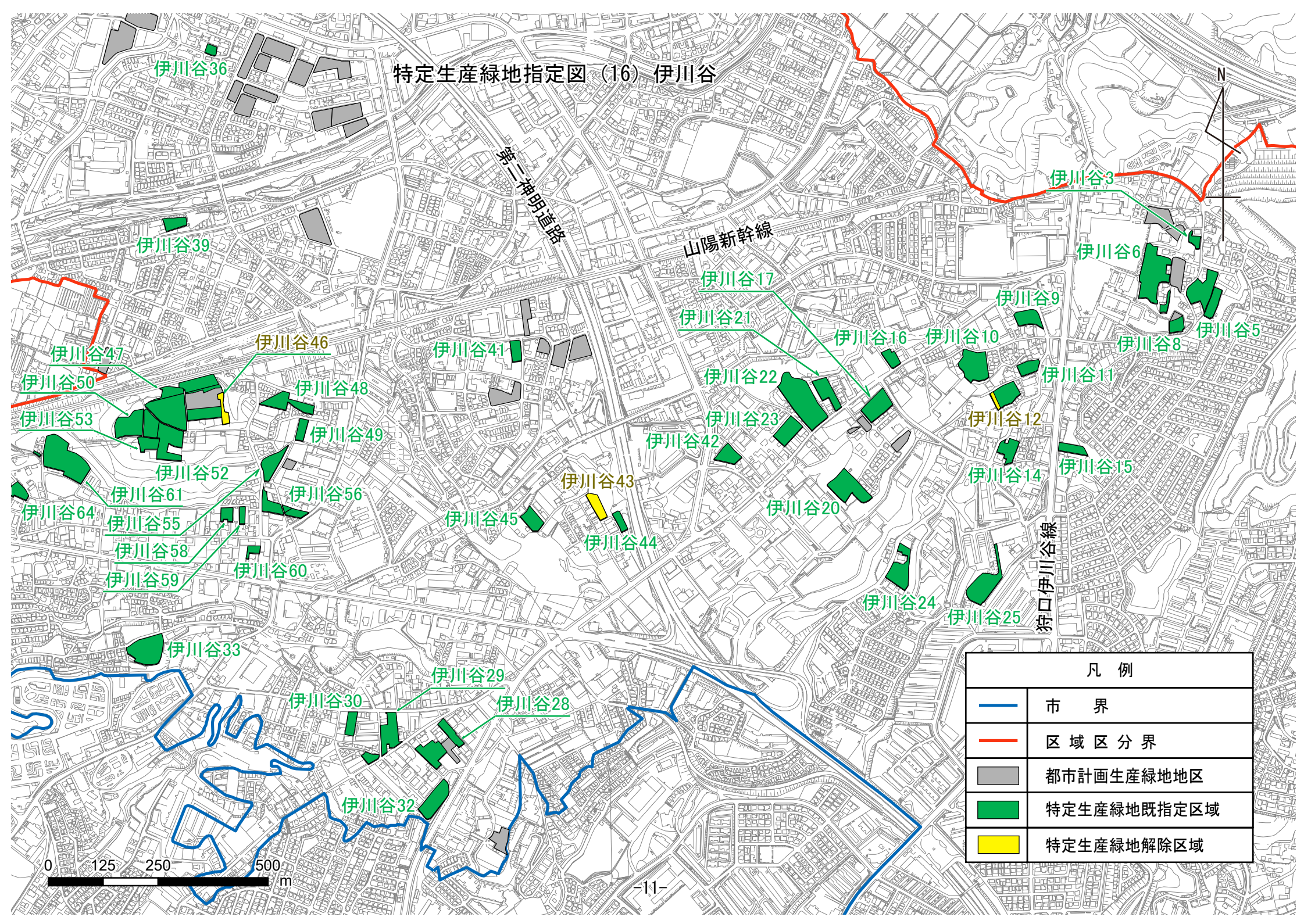
0 125 250 500 m

特定生産緑地指定図 (14) 道場・八多



凡例	
	区域区分界
	都市計画生産緑地地区
	特定生産緑地既指定区域
	特定生産緑地解除区域

特定生産緑地指定図 (16) 伊川谷








第二神明道路

山陽新幹線

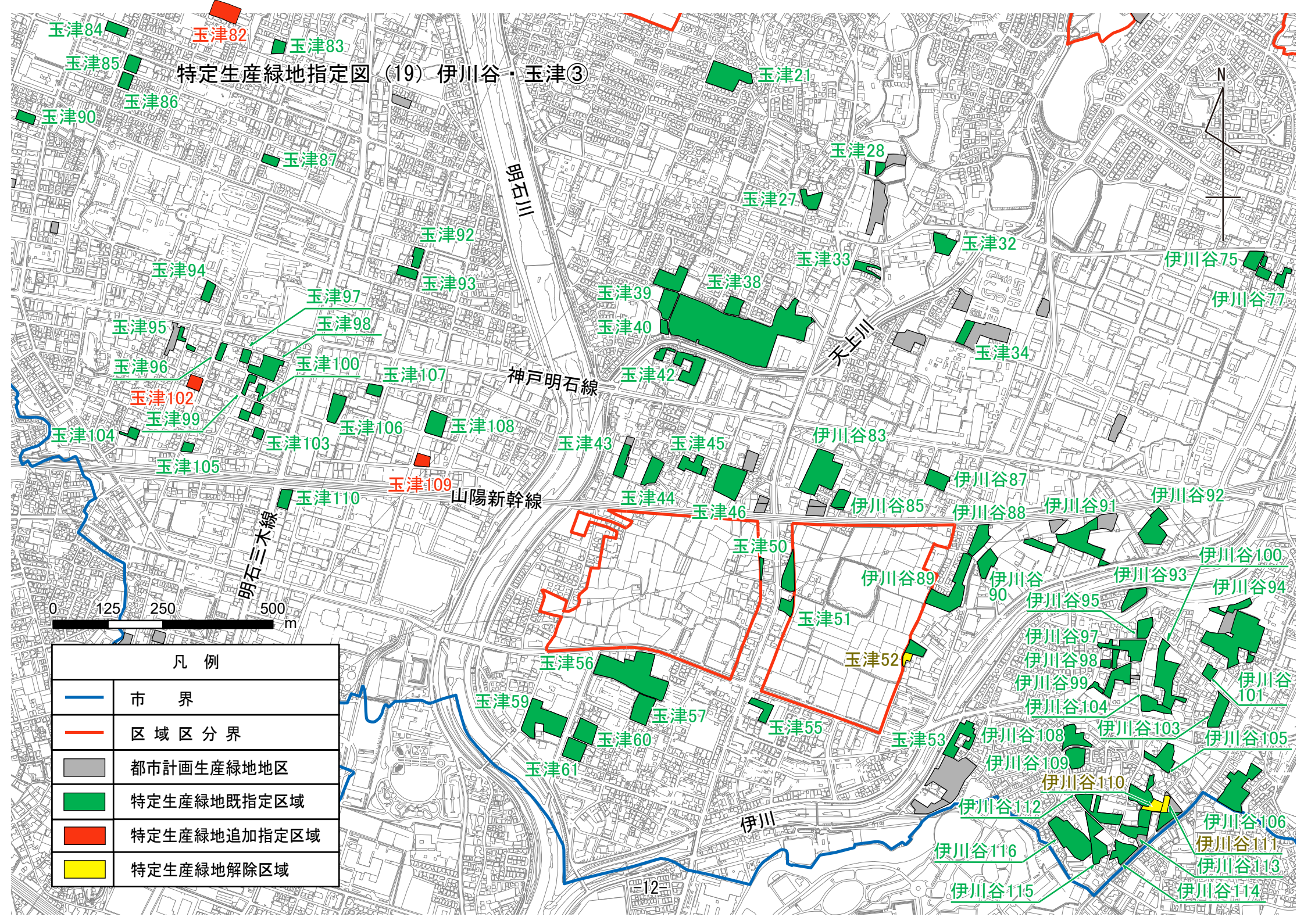
狩口伊川谷線



凡例	
	市界
	区域区分界
	都市計画生産緑地地区
	特定生産緑地既指定区域
	特定生産緑地解除区域

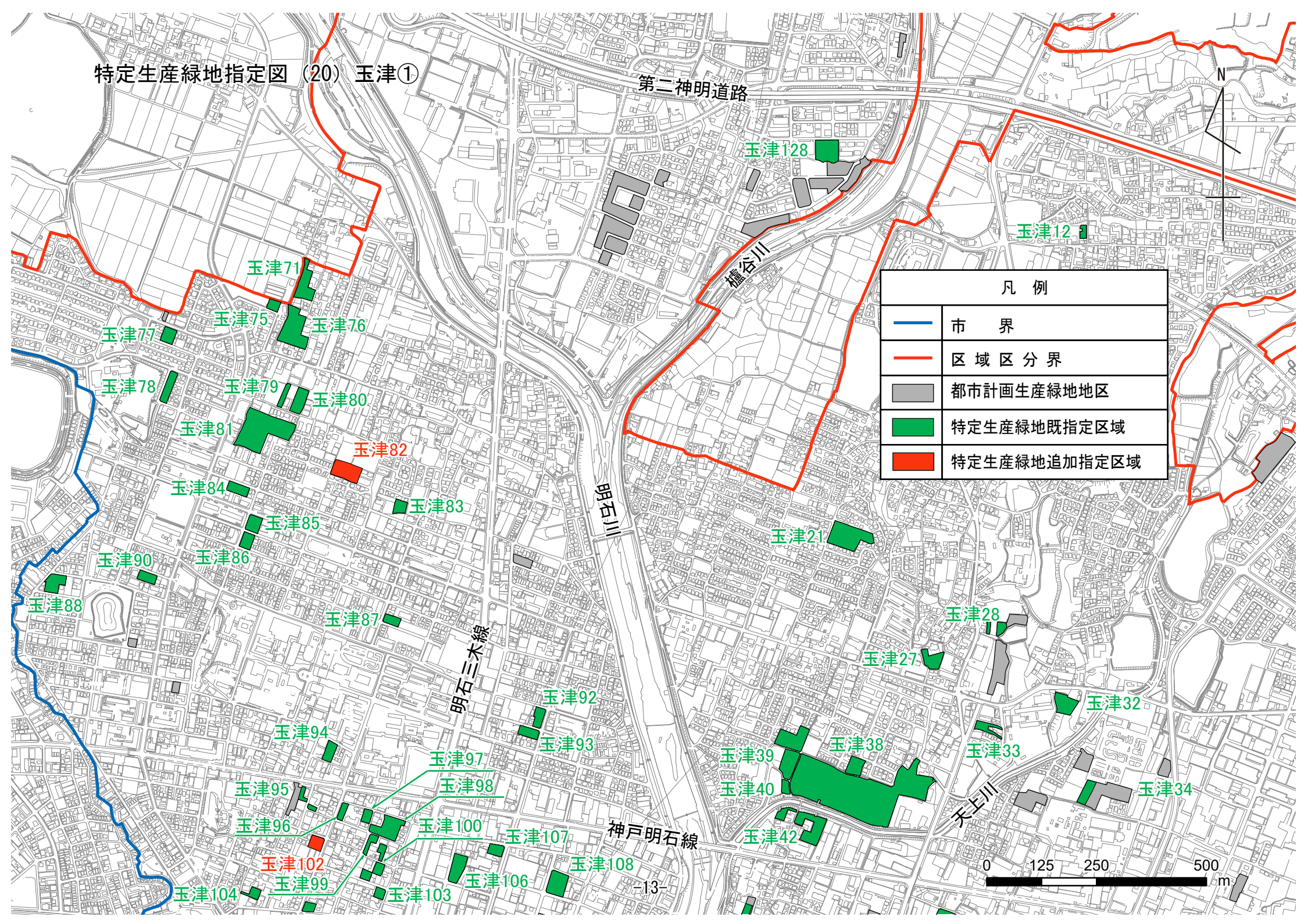


特定生産緑地指定図 (19) 伊川谷・玉津③



凡例	
	市界
	区域区分界
	都市計画生産緑地地区
	特定生産緑地既指定区域
	特定生産緑地追加指定区域
	特定生産緑地解除区域

特定生産緑地指定図 (20) 玉津①



凡例	
	市界
	区域区分界
	都市計画生産緑地地区
	特定生産緑地既指定区域
	特定生産緑地追加指定区域

