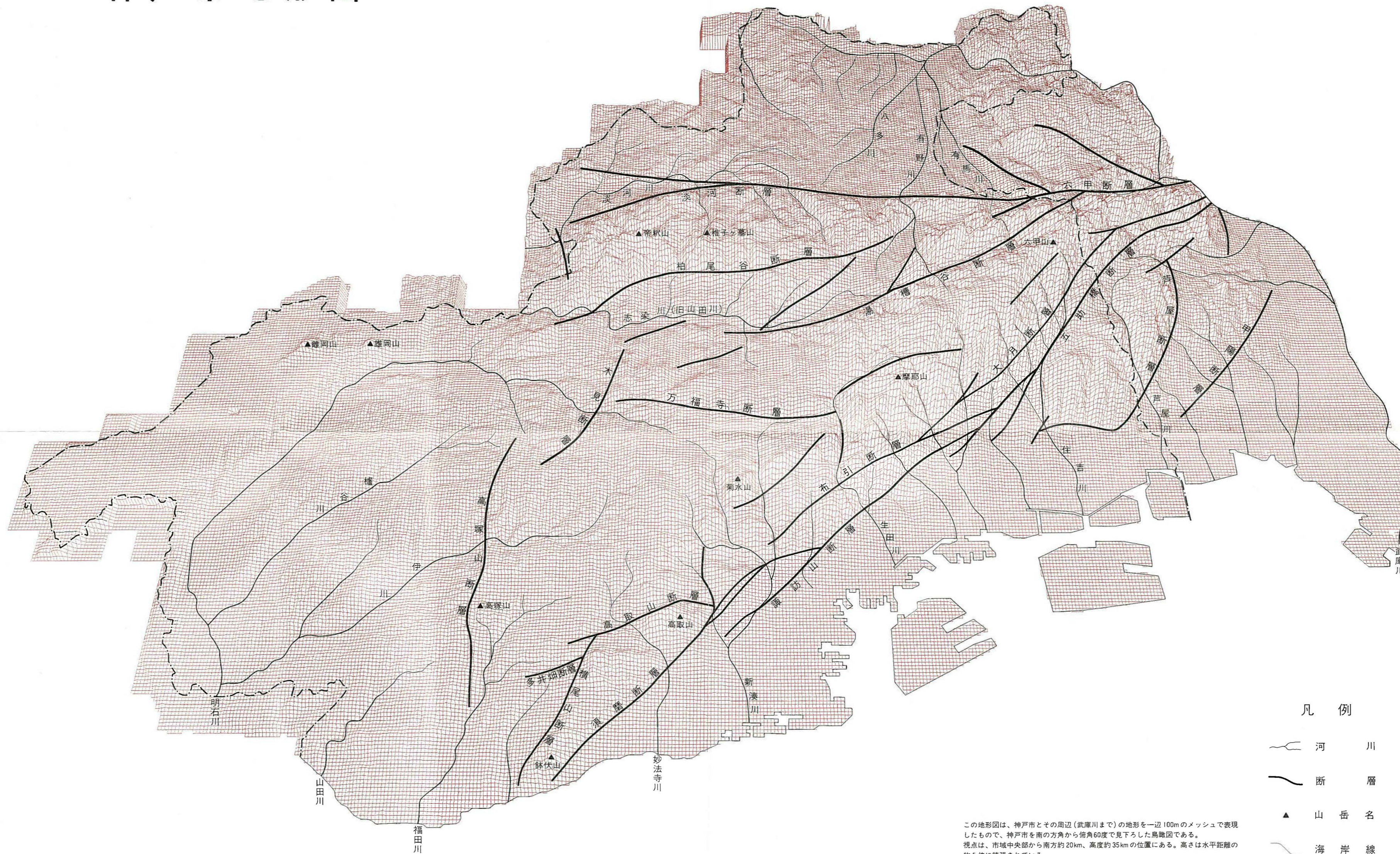







# 神戸市地形図



## 凡例

-  河川
-  断層
-  山岳名
-  海岸線
-  行政界(市域)

この地形図は、神戸市とその周辺(武庫川まで)の地形を一辺100mのメッシュで表現したもので、神戸市を南の方角から俯角60度で見下ろした鳥瞰図である。視点は、市域中央部から南方約20km、高度約35kmの位置にある。高さは水平距離の約5倍に誇張されている。標高データは、メッシュの四隅の点の数値としている。ただし、市街地の標高データは、標高数値がとりにくいため機械的に仮想データを与え表現している。出典：「神戸市地理情報システム」(神戸市、1986年)