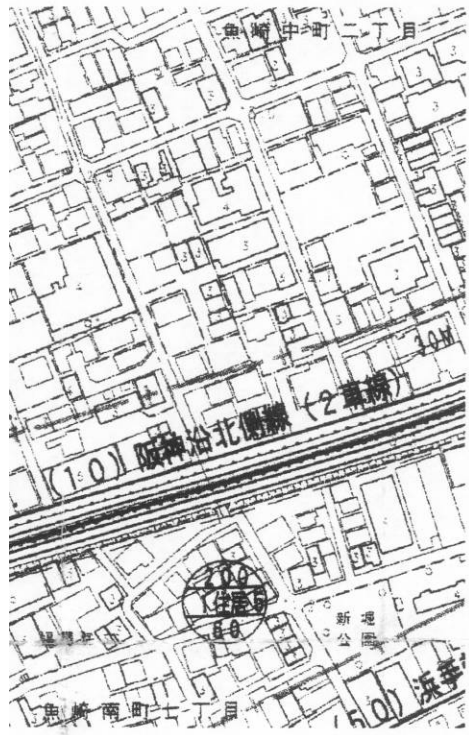


・表示内容は指定申請時のものであり、現況と相違している場合があります。  
 ・実際の幅員、延長が指定と異なる場合、復元等が必要となりますので、窓口でご相談下さい。  
 ・指定区域の一部が廃止済の場合がありますので、ご注意ください。

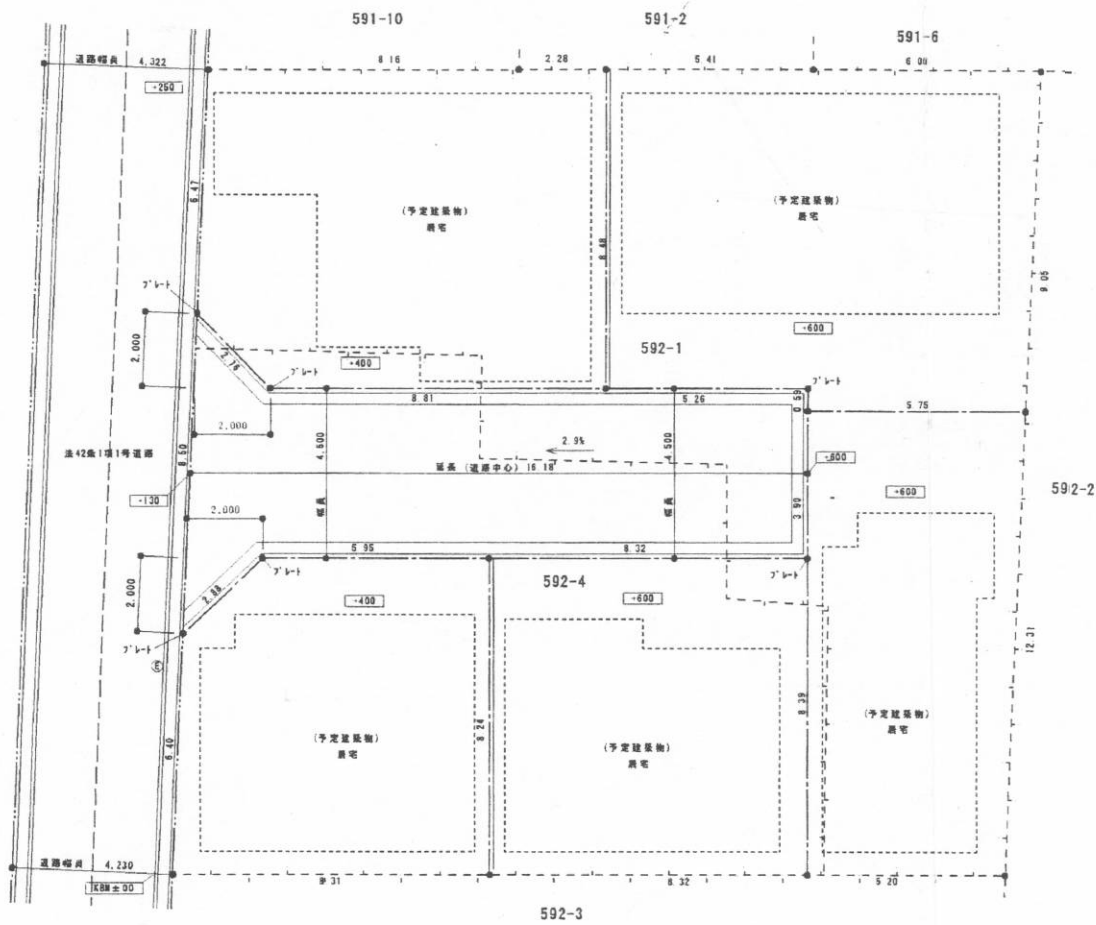
00)



字限図



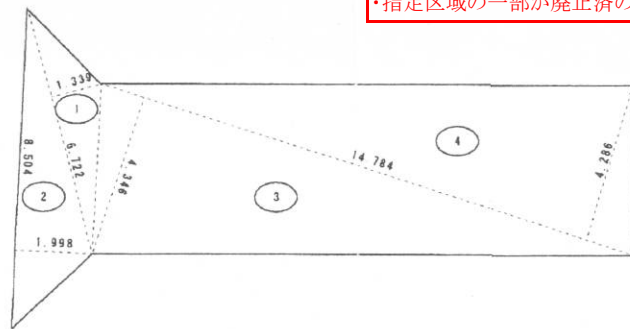
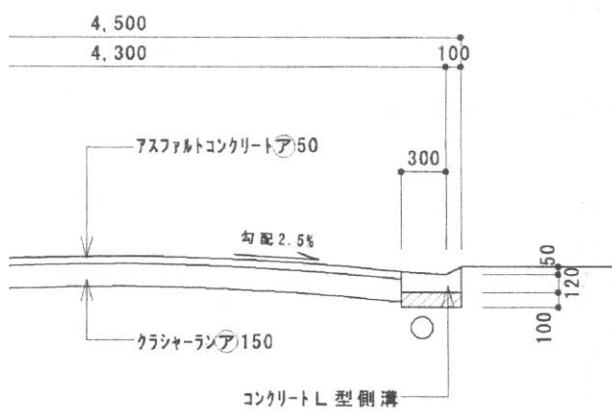
各図(平面図) (S=1:200)



求積図 (S=1:200)

・表示内容は指定申請時のものであり、現況と相違している場合があります。  
 ・実際の幅員、延長が指定と異なる場合、復元等が必要となりますので、窓口でご相談下さい。  
 ・指定区域の一部が廃止済の場合がありますので、ご注意ください。

50)



番号	底辺	高さ	倍面積	面積
1	6.722	1.339	9.000758	4.5003790
2	8.504	1.998	16.990992	8.4954960
3	14.784	4.346	64.251264	32.1256320
4	14.784	4.286	63.364224	31.6821120
合計				76.8036190
敷地面積				76.80 m <sup>2</sup>