







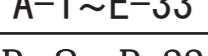


- 第5号議案 神戸国際港都建設計画区域区分の変更 位置図
- 第6号議案 神戸国際港都建設計画用途地域の変更 位置図
- 第7号議案 神戸国際港都建設計画高度地区の変更 位置図
- 第8号議案 神戸国際港都建設計画防火地域及び準防火地域の変更 位置図

凡例		市境
		区境
		区域区分界
		市街化区域
		市街化調整区域から市街化区域に編入
		市街化区域から市街化調整区域に編入
		市街化区域から暫定市街化調整区域に編入
		暫定市街化調整区域から市街化区域に編入
		暫定市街化調整区から市街化調整区域に編入
	A-1~E-33	変更一覧表(議案書P. 72, 73)の地区分類番号
P. 8~P. 22	議案図のページ番号	

